



Weinwanderwege

Alle Weinwanderwege lassen sich in beide Richtungen begehen. Zur Orientierungshilfe sind die Weinwanderwege zusätzlich beschildert.

- 1 Vom Rheinfall ins Weinland
- 2 Entlang des Stammerbergs nach Waltalingen
- 3 Vom Schiterberg zum Hummenberg
- 4 Rund um den Husemersee
- 5 Durchs Eigental zum Worrenberg



5 Routen zum Wandern und Geniessen

Entdecken Sie die Weinwanderwege des Zürcher Weinlands

Die Weinwanderwege führen Sie durch die schönsten Rebberge des Zürcher Weinlands. Entlang von Seen und Flüssen erleben Sie die einzigartigen Natur- und Kulturlandschaften der Region. Die Wanderungen lassen sich wunderbar mit einer Degustation in einem der Weingüter abschliessen.

Das Zürcher Weinland liegt eingebettet zwischen dem Rhein, den Hügeln Irchel und Kohlfirst und weist einzigartige Natur- und Agrarlandschaften auf. Die Region beherbergt das grösste zusammenhängende Weinbauggebiet des Kantons Zürich – des grössten Weinbaukantons der Deutschschweiz. Weitere Informationen über das Zürcher Weinland sowie erlebnisreiche Angebote finden Sie hier: www.zuercher-weinland.ch

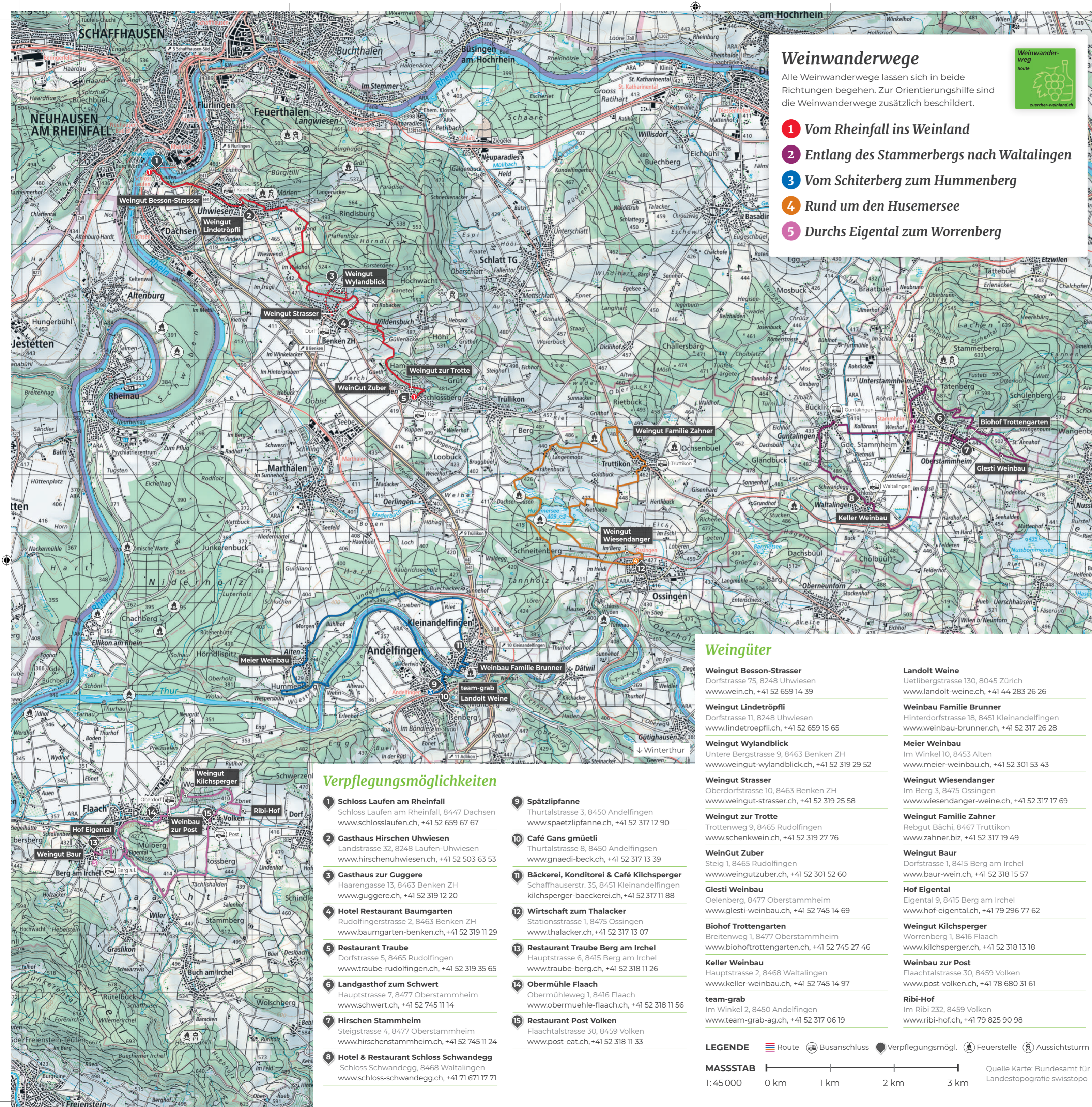
Hauptsponsorin
 Zürcher Kantonalbank

 zürcher weinland

ProWeinland
Regionalmanagement Zürcher Weinland
Weinlandstrasse 12
8451 Kleinandelfingen
Tel. +41 52 301 21 21
info@zuercher-weinland.ch



Quelle Karte: Bundesamt für Landestopografie swisstopo



Weingüter

- | | |
|--|---|
| <p>Weingut Besson-Strasser
Dorfstrasse 75, 8248 Uhwiesen
www.wein.ch, +41 52 659 14 39</p> <p>Weingut Lindetropfli
Dorfstrasse 11, 8248 Uhwiesen
www.lindetropfli.ch, +41 52 659 15 65</p> <p>Weingut Wylandblick
Untere Bergstrasse 9, 8463 Benken ZH
www.weingut-wylandblick.ch, +41 52 319 29 52</p> <p>Weingut Strasser
Oberdorfstrasse 10, 8463 Benken ZH
www.weingut-strasser.ch, +41 52 319 25 58</p> <p>Weingut zur Trotte
Trottenweg 9, 8465 Rudolfingen
www.schenkwein.ch, +41 52 319 27 76</p> <p>WeinGut Zuber
Steig 1, 8465 Rudolfingen
www.weingutzuber.ch, +41 52 301 52 60</p> <p>Glesti Weinbau
Oelenberg, 8477 Oberstammheim
www.glesti-weinbau.ch, +41 52 745 14 69</p> <p>Biohof Trottergarten
Breitenweg 1, 8477 Oberstammheim
www.biohoftrottergarten.ch, +41 52 745 27 46</p> <p>Keller Weinbau
Hauptstrasse 2, 8468 Waltalingen
www.keller-weinbau.ch, +41 52 745 14 97</p> <p>team-grab
Im Winkel 2, 8450 Andelfingen
www.team-grab-ag.ch, +41 52 317 06 19</p> | <p>Landolt Weine
Uetlibergstrasse 130, 8045 Zürich
www.landolt-weine.ch, +41 44 283 26 26</p> <p>Weinbau Familie Brunner
Dorfstrasse 18, 8451 Kleinandelfingen
www.weinbau-brunner.ch, +41 52 317 26 28</p> <p>Meier Weinbau
Im Winkel 10, 8453 Alten
www.meier-weinbau.ch, +41 52 301 53 43</p> <p>Weingut Wiesendanger
Im Berg 3, 8475 Ossingen
www.wiesendanger-weine.ch, +41 52 317 17 69</p> <p>Weingut Familie Zahner
Rebgut Bächli, 8467 Truttikon
www.zahner.biz, +41 52 317 19 49</p> <p>Weingut Baur
Dorfstrasse 1, 8415 Berg am Irchel
www.baur-wein.ch, +41 52 318 15 57</p> <p>Hof Eigental
Eigental 9, 8415 Berg am Irchel
www.hof-eigental.ch, +41 79 296 77 62</p> <p>Weingut Kilchsperger
Worrenberg 1, 8416 Flaach
www.kilchsperger.ch, +41 52 318 13 18</p> <p>Weinbau zur Post
Flaachtalstrasse 30, 8459 Volken
www.post-volken.ch, +41 78 680 31 61</p> <p>Ribi-Hof
Im Ribi 232, 8459 Volken
www.ribi-hof.ch, +41 79 825 90 98</p> |
|--|---|

LEGENDE  Route  Busanschluss  Verpflegungsmögl.  Feuerstelle  Aussichtsturm



Verpflegungsmöglichkeiten

- 1 **Schloss Laufen am Rheinfall**
Schloss Laufen am Rheinfall, 8447 Dachsen
www.schlosslaufen.ch, +41 52 659 67 67
- 2 **Gasthaus Hirschen Uhwiesen**
Landstrasse 32, 8248 Laufen-Uhwiesen
www.hirschenuhwiesen.ch, +41 52 503 63 53
- 3 **Gasthaus zur Guggere**
Haarengasse 13, 8463 Benken ZH
www.guggere.ch, +41 52 319 12 20
- 4 **Hotel Restaurant Baumgarten**
Rudolfingerstrasse 2, 8463 Benken ZH
www.baumgarten-benken.ch, +41 52 319 11 29
- 5 **Restaurant Traube**
Dorfstrasse 5, 8465 Rudolfingen
www.traube-rudolfingen.ch, +41 52 319 35 65
- 6 **Landgasthof zum Schwert**
Hauptstrasse 7, 8477 Oberstammheim
www.schwert.ch, +41 52 745 11 14
- 7 **Hirschen Stammheim**
Steigstrasse 4, 8477 Oberstammheim
www.hirschenstammheim.ch, +41 52 745 11 24
- 8 **Hotel & Restaurant Schloss Schwandegg**
Schloss Schwandegg, 8468 Waltalingen
www.schloss-schwandegg.ch, +41 71 671 17 71
- 9 **Spätzlipfanne**
Thurtalstrasse 3, 8450 Andelfingen
www.spaetzlipfanne.ch, +41 52 317 12 90
- 10 **Café Gans gmüetli**
Thurtalstrasse 8, 8450 Andelfingen
www.gnaedi-beck.ch, +41 52 317 13 39
- 11 **Bäckerei, Konditorei & Café Kilchsperger**
Schaffhauserstr. 35, 8451 Kleinandelfingen
www.kilchsperger-baekerei.ch, +41 52 317 11 88
- 12 **Wirtschaft zum Thalacker**
Stationsstrasse 1, 8475 Ossingen
www.thalacker.ch, +41 52 317 13 07
- 13 **Restaurant Traube Berg am Irchel**
Hauptstrasse 6, 8415 Berg am Irchel
www.traube-berg.ch, +41 52 318 11 26
- 14 **Obermühle Flaach**
Obermühlweg 1, 8416 Flaach
www.obermuehle-flaach.ch, +41 52 318 11 56
- 15 **Restaurant Post Volken**
Flaachtalstrasse 30, 8459 Volken
www.post-eat.ch, +41 52 318 11 33

1 Vom Rheinfall ins Weinland

Die Route führt Sie vom tosenden Rheinfall durch die Weinländer Dörfer Laufen-Uhwiesen und Benken bis nach Rudolfingen. Auf der abwechslungsreichen Strecke entlang des Kohlfirscht erwarten Sie eine atemberaubende Aussicht, vielfältige Kulturlandschaften und grasende Damhirsche. Auf einen Schluck Räuschling oder Pinot Noir bei einem der am Weg gelegenen Weingüter einzukehren, lohnt sich auf jeden Fall.

WEINGÜTER

- LAUFEN-UHWIESEN
Weingut Besson-Strasser
- Weingut Lindetröpfli
- BENKEN
Weingut Wylandblick
- Weingut Strasser
- RUDOLFINGEN
Weingut zur Trotte
- Weingut Zuber

START
Schloss Laufen am Rheinfall (Bahnhof)

ENDE
Rudolfingen (Bus)

LÄNGE
9,3 km

AUF/AB
250 m / 219 m



Das Angebot «Wine, Dine & Hike» auf dieser Route entdecken: zuercher-weinland.ch/weinerlebnisse

Direkt zum Angebot mit diesem QR-Code



2 Entlang des Stammerbergs nach Waltalingen

Am nördlich gelegenen Stammerberg im Stammertal werden seit je her Reben kultiviert und Weine gekeltert. Ausgeübt wird das Traditionshandwerk in einer geschichtsträchtigen Gemeinde. Es erwartet Sie die Galluskapelle mit mittelalterlichen Fresken sowie das Gemeindehaus Unterstammheim, welches fast 500 Jahre alt ist. Auf dem Weg entlang des Stammerbergs lässt sich mit einem Glas Wein in der Hand der Blick auf die Schlösser Schwandegg und Girsberg geniessen.

WEINGÜTER

- OBERSTAMMHEIM
Glesti Weinbau
- Biohof Trottingarten
- WALTALINGEN
Keller Weinbau

START
Stammheim (Bahnhof)

ENDE
Stammheim (Bahnhof)

LÄNGE
12,4 km

AUF/AB
240 m / 240 m



Das Angebot «Wine, Dine & Hike» für diese Route buchen: zuercher-weinland.ch/weinerlebnisse

Direkt zum Angebot mit diesem QR-Code



3 Vom Schiterberg zum Hummenberg

Bevor es zum steilsten Rebberg des Kantons Zürich geht, lohnt es sich, das bekannte Mühlendorf Andelfingen genauer zu betrachten. Es ist mit seinem lebendigen Dorfplatz und wunderschönem Schlosspark schon alleine einen Ausflug wert. Von Andelfingen nach Kleinandelfingen führt Sie Ihr Weg über die gedeckte Thurbrücke an den Fuss des Schiterbergs, Ursprung des bekannten Schiterberger Himmelsleiterli und vielen weiteren Weinen. Der Hummenberg in Alten bietet Ihnen die Gelegenheit, nochmals einen letzten Blick auf den Schiterberg zu erhaschen, bevor Sie der Rückweg entlang der Thur zurück nach Andelfingen führt.

START
Andelfingen (Bahnhof)

ENDE
Andelfingen (Bahnhof)

LÄNGE
12,5 km

AUF/AB
203 m / 203 m



Das Angebot «Degustations-Bag» auf dieser Wanderung geniessen: zuercher-weinland.ch/weinerlebnisse

Direkt zum Angebot mit diesem QR-Code



WEINGÜTER

- ANDELFINGEN
team-grab
- Landolt Weine
- KLEINANDELFINGEN
Weinbau Familie Brunner
- ALTEN
Meier Weinbau



4 Rund um den Husemersee

Der längste Weinwanderweg der Region Zürcher Weinland führt Sie entlang des Naturschutzgebietes des Husemersees, ein Lebens- und Landschaftsraum von nationaler Bedeutung. Die Seen erreichen Sie innert einer halben Stunde Fussmarsch vom Ossinger Bahnhof. Vorbei an den Seen und Weiden wandern Sie auf dieser Route von Ossingen, Heimat des Ossinger Zweigelt, nach Truttikon zum Ursprung des Truttiker Rieslings. Durch die Reben und den kleinen Weiler Lange-moos gelangen Sie entlang des Husemersees zurück nach Ossingen.

START
Ossingen (Bahnhof)

ENDE
Ossingen (Bahnhof)

LÄNGE
12,7 km

AUF/AB
201 m / 201 m



Das Angebot «Wine-Bag» auf dieser Route entdecken: zuercher-weinland.ch/weinerlebnisse

Direkt zum Angebot mit diesem QR-Code



WEINGÜTER

- OSSINGEN
Weingut Wiesendanger
- TRUTTIKON
Weingut Familie Zahner



5 Durchs Eigental zum Worrenberg

Der abwechslungsreiche Weinwanderweg führt Sie von Berg am Irchel durchs idyllische Eigental zum Rebberg Worrenberg im Flaachtal. Entlang des Weges passieren Sie das Schloss Berg, welches für kurze Zeit das Zuhause des Dichters Rainer Maria Rilke war. Der Worrenberg erstreckt sich über 20 Hektar. Auf dieser Fläche werden mehrheitlich die Sorten Pinot Noir und Riesling-Silvaner kultiviert. Geniessen Sie von hier oben einen wunderbaren Blick über das gesamte Flaachtal. Der Weg zurück zum Startpunkt führt Sie über Volken, vorbei an den schmucken Rähbühlis vom Worrenberg.

START
Berg am Irchel (Bus)

ENDE
Berg am Irchel (Bus)

LÄNGE
9,6 km

AUF/AB
176 m / 176 m




Das Angebot «Wine-Bag» für diese Wanderstrecke buchen: zuercher-weinland.ch/weinerlebnisse

Direkt zum Angebot mit diesem QR-Code



WEINGÜTER

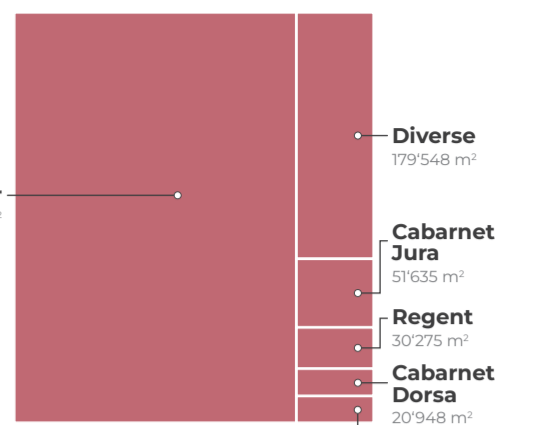
- BERG AM IRCHEL
Weingut Baur
- Hof Eigental
- FLAACH
Weingut Kilchsperger
- VOLKEN
Weinbau zur Post
- Ribi-Hof



Das Weinbauggebiet Zürcher Weinland

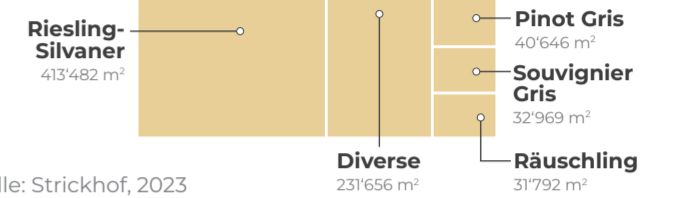
Rot

1'395'882 m²



Weiss

795'016 m²



Quelle: Strickhof, 2023

DEGUSTATIONEN

Haben Sie Lust, die Weine und ihre Produktion auf einer Weinwanderung besser kennenzulernen? Die Winzerinnen und Winzer aus dem Zürcher Weinland freuen sich über Ihren Besuch. Es empfiehlt sich für die Degustation vorab mit den Weingütern Kontakt aufzunehmen.

Informationen zum Weinbau im Zürcher Weinland und dem Kanton Zürich finden Sie bei unseren Partnern:



www.weinlandwein.ch



www.zuercherweine.ch


HAUPTSPONSORIN



SPONSOREN

Landolt weine

CO-SPONSOREN



IMPRESSUM

© Zürcher Weinland. 2. Auflage, 03/2024, 2000 Ex. Diese Karte wird kostenlos herausgegeben. Eine kostenpflichtige Abgabe ist nicht erlaubt. Texte und Bilder dürfen ohne Erlaubnis von ProWeinland Regionalmanagement Zürcher Weinland nicht verwendet werden. Bilder: Alberto Cortes, Dmitry / Adobe Stock, ProWeinland Regionalmanagement Zürcher Weinland, Glesti Weinbau, Weingut Baur. Gestaltung: MIND Kommunikation GmbH. Druck: Druckerei Zimmermann GmbH



Entdecken Sie das Zürcher Weinland

Besuchen Sie unsere Website, um weitere Velo-, Wander- und Genussideen zu erhalten.

www.zuercher-weinland.ch

